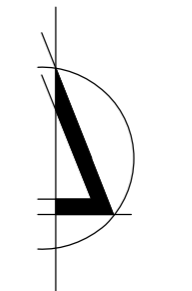
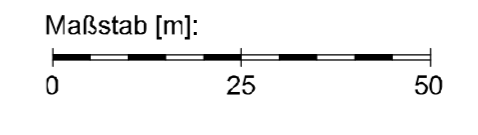



- LEGENDE:**
- Stationierung Knappensee
 - Grenze und Bezeichnung der Bereiche
 - Topografie aus Geländeaufnahme (Stand 02/2011)
 - Sperrbereichsgrenze
 - Station
 - Spurlinie der Geotechnischen Profile
 - Holzungs- und Beräumungsfläche
 - Massenabtrag
 - Leichte Rammsondierung (Erkundung 2013)
- Risswerk Stand 01/2012:**
- Topografie aus der Befliegung (Stand 10/2011)
 - Lotung der Restlochsole (Stand 10/2008)
 - ehemalige obere Abraumkante
 - Auskohlungsgrenze
 - Freilegungsgrenze
 - Sicherheitslinie
- Liegenschaften:**
- Gemarkungsgrenze
 - Flurgrenze
 - Flurstücksgrenze
 - Flurstücksnummer



Lausitzer und Mitteldeutsche Bergbau-Verwaltungsgesellschaft mbH
Sanierungsbereich Lausitz



Prüfung der Geeignetheit der geplanten Gefahrenabwehrmaßnahmen
Projekt: Projekt 712.002 TO 050 Tagebaurestloch Knappensee
Maßnahmen zur Gefährdungsabwehr am Knappensee (ehemaliger Tagebau Werningheiff I) gemäß Sächsischer Hohlraumverordnung



Inhalt:
Bereich D Mitte
Lageplan Sicherungsvariante 2 Massenabtrag
Darstellung Beräumung, Abträge, Flurstücke

gezeichnet:	Datum	Name
15.05.2013		
13.05.2013		
22.05.2013		

Anlagen-Nr.:	Projekt-Nr.:	Maßstab (m, cm):	Dateiname:
2.5.2	ZWG 11 1264	1 : 1 000	AW_02-0-2.dgn

Format: 625 mm x 425 mm 0,27 m²